
















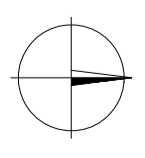
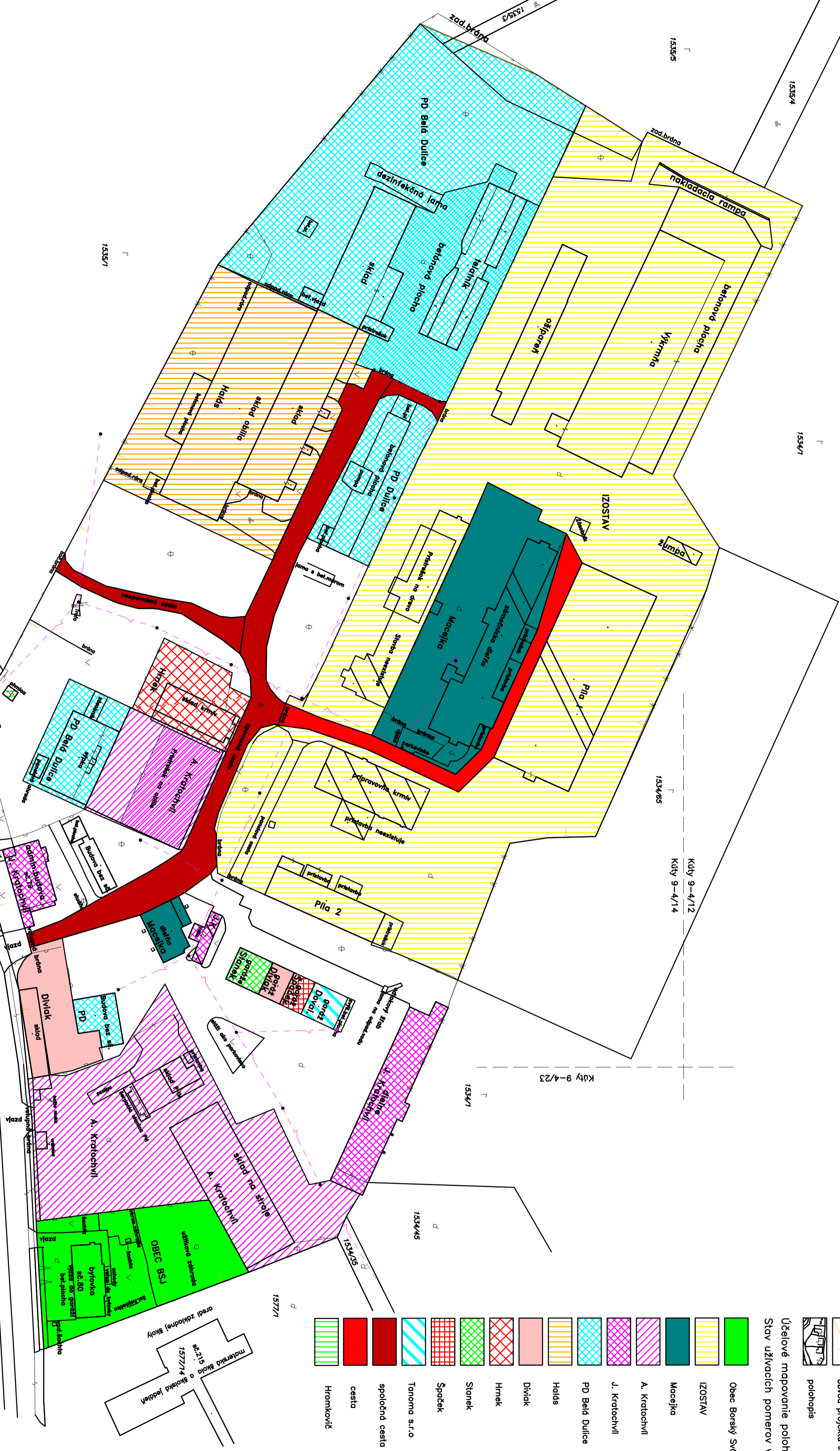



Všeobecné zásady funkčného usporiadania územia

- LEGENDA**
-  obvod projektu JPÚ
 -  polohopis

Účelové mapovanie polohopisu – areál družstva
 Stav užívacích pomorov v obvode projektu JPÚ

-  Obec Borský Svätý Jur
-  IZOSTAV
-  Macejka
-  A. Kratochvíl
-  J. Kratochvíl
-  PD Beld Duľice
-  Holds
-  Diviack
-  Hrnok
-  Stanek
-  Špáček
-  Tomona s.r.o
-  spoločná cesta
-  cesta
-  Hromkovité



 GEOSPOL s.r.o. Štefánikova 1435/74 905 01 Senica IČO: 31 447 465 tel: 034/6941 221 e-mail: geospol@geospol.sk		Vyhotoviteľ Dňa: 23.4.2015 Miesto: Mária Rošková Súčasný systém: S-JTSK Výškový systém: BpV Mierka: 1:1000 Formát: A2 Číslo prílohy: 1
Kraj: Trnavský Katastrálne územie: Borský Svätý Jur Názov grafickej časti: PRÍLOHA č.1	Obec: Borský svätý Jur Správny orgán: OÚ Senica Pozemkový a lesný odbor Zadať: 04/2015 Koniec prác: 05/2015	Účelové mapovanie polohopisu na stav užívacích pomorov v obvode projektu JPÚ Názov etapy:
Všeobecné zásady funkčného usporiadania územia		Dňa: 30.4.2015 Miesto: Ing. Vladimír Jablonický Opatrenie na vykonávanie pozemkových úprav podľa vyhlášky JPÚ SR č.154/1982 Zb.
Súdne rozhodnutie súhlasu a súhlasu mestského úradu sú územie vo výkone etape		Zodpovedný projektant:
1		Pečiatka a podpis